




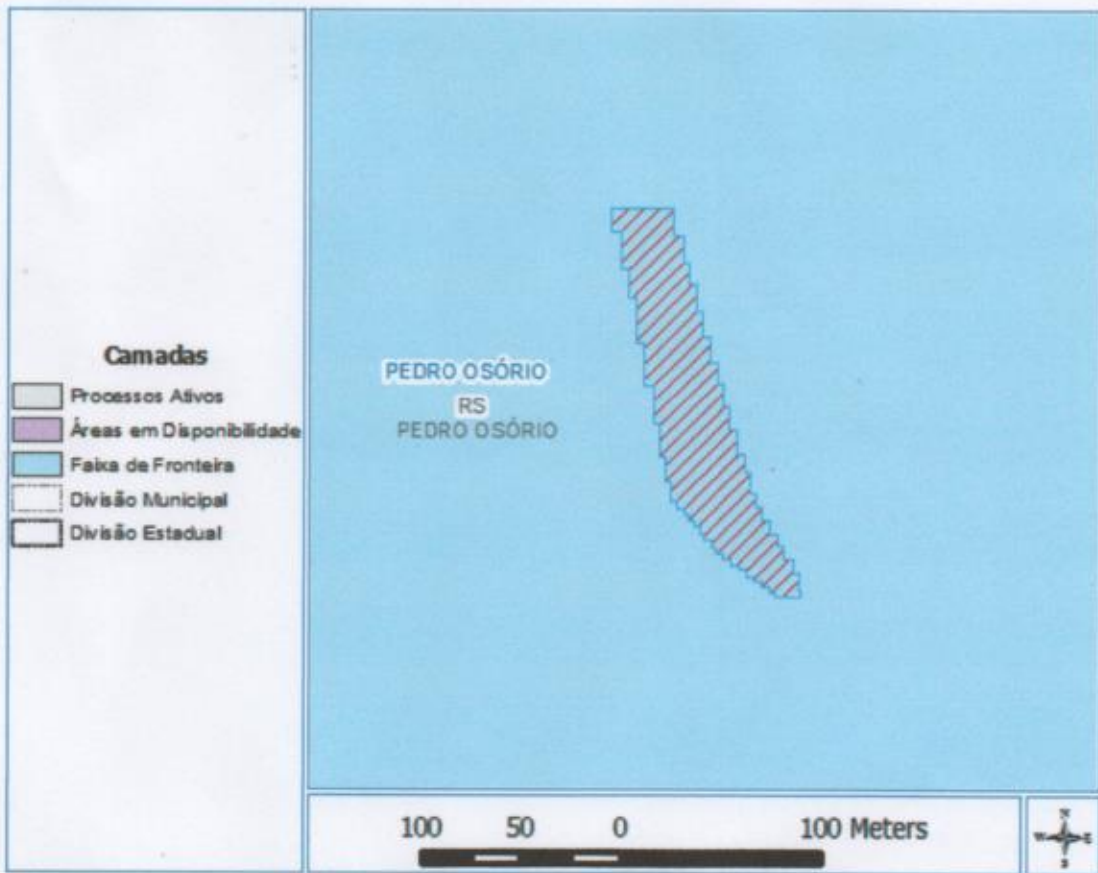
Requerimento de Registro de Extração

Preenchimento: **16/01/2018**
13:56:00
 Validade: **15/02/2018**



Requerimento: **2BD83FA7-4BCE4A6B-915AB520-6A079E72**

Poligonal:



Área (ha):	0,56	DATUM:	SIRGAS2000
Cota mínima (m):	0	Cota máxima (m):	0
Latitude do ponto de amarração:	-31°54'58"592	Longitude do ponto de amarração:	-52°58'27"021
Descrição do ponto de amarração:	Ponto de amarração coincidente com o primeiro vértice	Comprimento do vetor de amarração (m):	0,00
Ângulo do vetor de amarração:	00°00'00"000	Rumo do vetor de amarração:	N


Vértices:

Latitude	Longitude
-31°54'58"592	-52°58'27"021
-31°54'58"675	-52°58'27"021
-31°54'58"675	-52°58'27"432
-31°54'58"613	-52°58'27"432
-31°54'58"613	-52°58'27"536
-31°54'58"524	-52°58'27"536



Requerimento de Registro de Extração

Preenchimento: **16/01/2018**
 13:56:00
 Validade: **15/02/2018**




Requerimento: **2BD83FA7-4BCE4A6B-915AB520-6A079E72**

-31°54'58"524	-52°58'27"654
-31°54'58"437	-52°58'27"654
-31°54'58"437	-52°58'27"772
-31°54'58"349	-52°58'27"772
-31°54'58"349	-52°58'27"899
-31°54'58"248	-52°58'27"899
-31°54'58"248	-52°58'28"037
-31°54'58"170	-52°58'28"037
-31°54'58"170	-52°58'28"151
-31°54'58"076	-52°58'28"151
-31°54'58"076	-52°58'28"276
-31°54'57"989	-52°58'28"276
-31°54'57"989	-52°58'28"408
-31°54'57"877	-52°58'28"408
-31°54'57"877	-52°58'28"491
-31°54'57"767	-52°58'28"491
-31°54'57"767	-52°58'28"591
-31°54'57"673	-52°58'28"591
-31°54'57"673	-52°58'28"666
-31°54'57"554	-52°58'28"666
-31°54'57"554	-52°58'28"752
-31°54'57"446	-52°58'28"752
-31°54'57"446	-52°58'28"843
-31°54'57"353	-52°58'28"843
-31°54'57"353	-52°58'28"919
-31°54'57"270	-52°58'28"919
-31°54'57"270	-52°58'29"037
-31°54'57"132	-52°58'29"037
-31°54'57"132	-52°58'29"138
-31°54'56"821	-52°58'29"138
-31°54'56"821	-52°58'29"229
-31°54'56"411	-52°58'29"229
-31°54'56"411	-52°58'29"311
-31°54'55"890	-52°58'29"311
-31°54'55"890	-52°58'29"424
-31°54'55"249	-52°58'29"424
-31°54'55"249	-52°58'29"569
-31°54'54"578	-52°58'29"569
-31°54'54"578	-52°58'29"690
-31°54'53"829	-52°58'29"690



Requerimento de Registro de Extração

Preenchimento: **16/01/2018**
13:56:00
 Validade: **15/02/2018**




Requerimento: **2BD83FA7-4BCE4A6B-915AB520-6A079E72**

-31°54'53"829	-52°58'29"827
-31°54'53"359	-52°58'29"827
-31°54'53"359	-52°58'29"960
-31°54'52"768	-52°58'29"960
-31°54'52"768	-52°58'30"121
-31°54'52"397	-52°58'30"121
-31°54'52"397	-52°58'29"100
-31°54'52"846	-52°58'29"100
-31°54'52"846	-52°58'28"962
-31°54'53"277	-52°58'28"962
-31°54'53"277	-52°58'28"840
-31°54'53"619	-52°58'28"840
-31°54'53"619	-52°58'28"734
-31°54'54"059	-52°58'28"734
-31°54'54"059	-52°58'28"625
-31°54'54"481	-52°58'28"625
-31°54'54"481	-52°58'28"507
-31°54'54"873	-52°58'28"507
-31°54'54"873	-52°58'28"387
-31°54'55"208	-52°58'28"387
-31°54'55"208	-52°58'28"288
-31°54'55"614	-52°58'28"288
-31°54'55"614	-52°58'28"182
-31°54'55"966	-52°58'28"182
-31°54'55"966	-52°58'28"070
-31°54'56"371	-52°58'28"070
-31°54'56"371	-52°58'27"955
-31°54'56"680	-52°58'27"955
-31°54'56"680	-52°58'27"855
-31°54'57"012	-52°58'27"855
-31°54'57"012	-52°58'27"760
-31°54'57"242	-52°58'27"760
-31°54'57"242	-52°58'27"662
-31°54'57"456	-52°58'27"662
-31°54'57"456	-52°58'27"546
-31°54'57"677	-52°58'27"546
-31°54'57"677	-52°58'27"423
-31°54'57"851	-52°58'27"423
-31°54'57"851	-52°58'27"310
-31°54'58"078	-52°58'27"310



**Requerimento de
Registro de Extração**

Preenchimento: **16/01/2018**
13:56:00
 Validade: **15/02/2018**



Requerimento: **2BD83FA7-4BCE4A6B-915AB520-6A079E72**

-31°54'58"078	-52°58'27"167
-31°54'58"302	-52°58'27"167
-31°54'58"302	-52°58'27"054
-31°54'58"592	-52°58'27"054
-31°54'58"592	-52°58'27"021

ID:

Município de Pedro Osório
Titular/Requerente

Município de Pedro Osório
Representante Legal

Claiton Greiner
Responsável Técnico

Claiton Greiner
Geólogo
CREA RS 208480