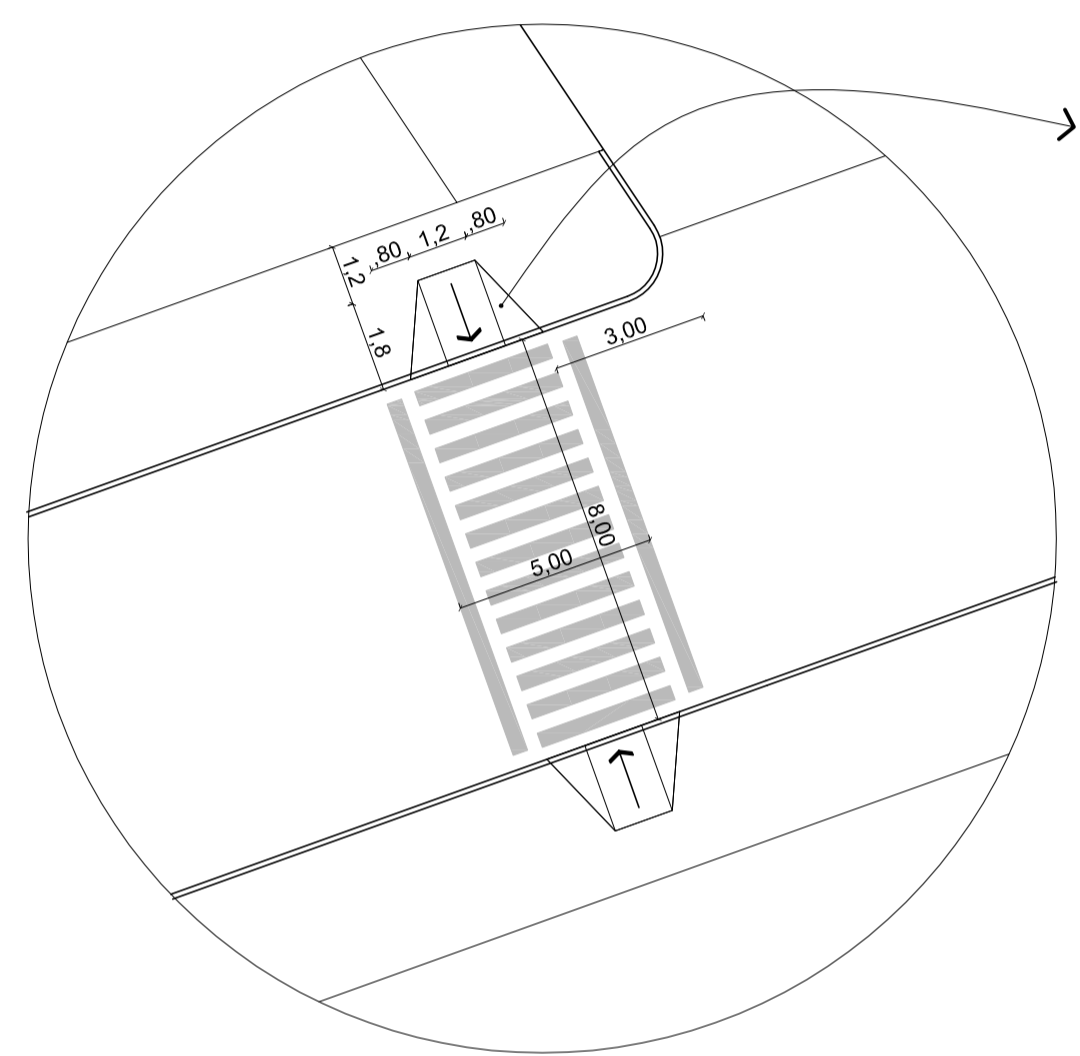


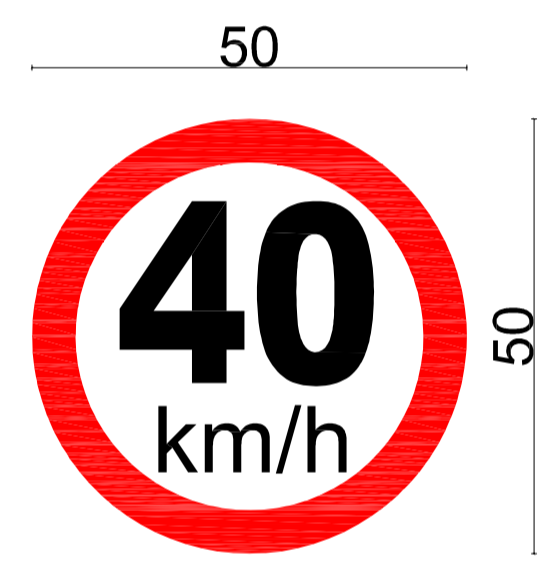
**PLACA 1 e 3**  
SEM ESCALA

Pavimentação com bokret de concreto  
Rua José Joaquim Ferro | Área à pavimentar | 1114 m²

**PLANTA BAIXA**  
1/750



**DETALHE 1**  
1/150



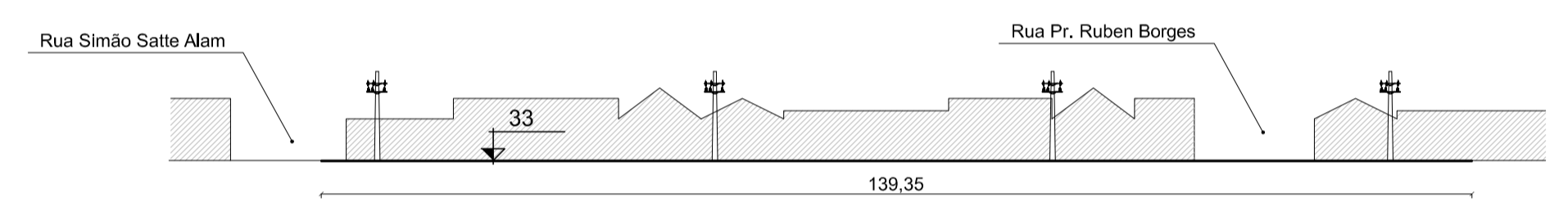
**PLACA 2 e 4**  
SEM ESCALA



**PLACA 5**  
SEM ESCALA

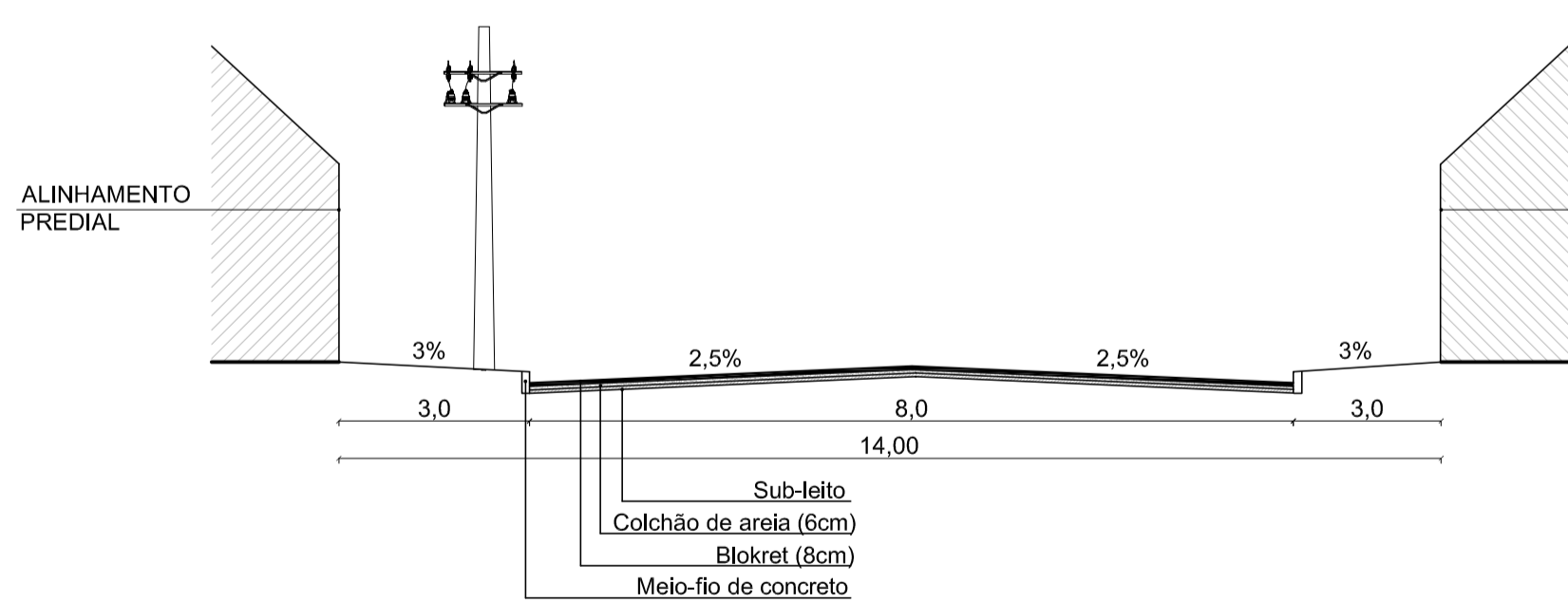
**OBSERVAÇÕES**

- \* Nas placas nº 1 e 3 as letras maiúsculas do texto deverão ter no mínimo 5cm de altura.
- \* As placas nº 1, 2, 3, 4 e 5 terão altura livre de 2 metros em relação ao solo.
- \* A cor de fundo da placa nº 5 será marrom claro.

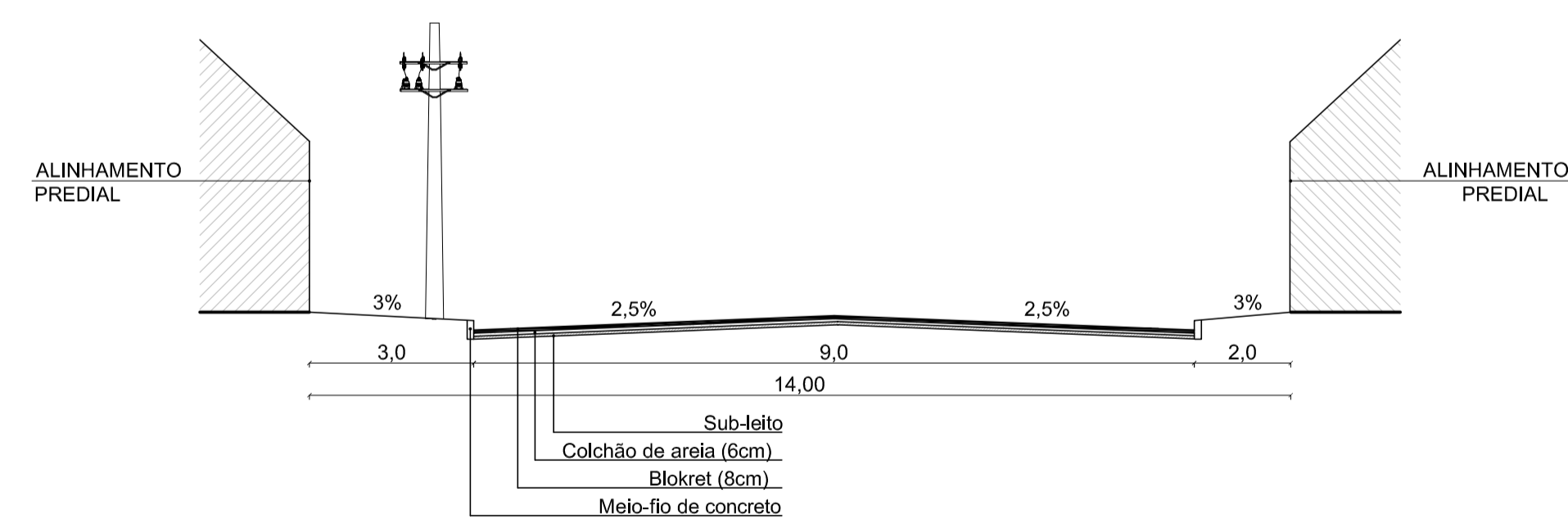


Pavimentação com bokret de concreto  
Rua José Joaquim Ferro | Área à pavimentar | 1114 m²

**SEÇÃO LONGITUDINAL**  
1/750



**SEÇÃO TRANSVERSAL - A**  
SEM ESCALA



**SEÇÃO TRANSVERSAL - B**  
SEM ESCALA

**Prefeitura Municipal de Pedro Osório - RS**  
Secretaria Municipal de Planejamento,  
Desenvolvimento Econômico e Projetos  
Praça dos Ferrovários s/ nº Centro, Pedro Osório/RS - CEP 96 360 000  
Fones: 53 3255 1299 - Fax 53 3255 1406  
E-mail:gabinetepmpo@gmail.com

PROGRAMA:	MINISTÉRIO DO TURISMO CONTRATO DE REPASSE: 372.127-78/2011	REF.:	
LOCAL:	RUA JOSÉ JOAQUIM FERRO, BAIRRO SANTA TEREZA - PEDRO OSÓRIO		
TIPO DE PROJETO:	URBANÍSTICO - PAVIMENTAÇÃO	02	
CARACTERÍSTICAS:	PLANTA BAIXA - SEÇÕES - TRÂNSITO		
RESPONSÁVEL TÉCNICO:	ARQ. MILTON MARCOLIN - CAU RS 40564-7		
EQUIPE DE PROJETO			
COORDENADORA:	ARQ. MIRIAM R. QUEVEDO - CREA RS 140904 ARQ. VINÍCIUS FERNANDES - CAU RS 101911-2 ARQ. ALINE RICARDI - CREA RS 153520		
ÁREA:	ESCALA: S. ESCALA	DATA: 04/2012	DES.: