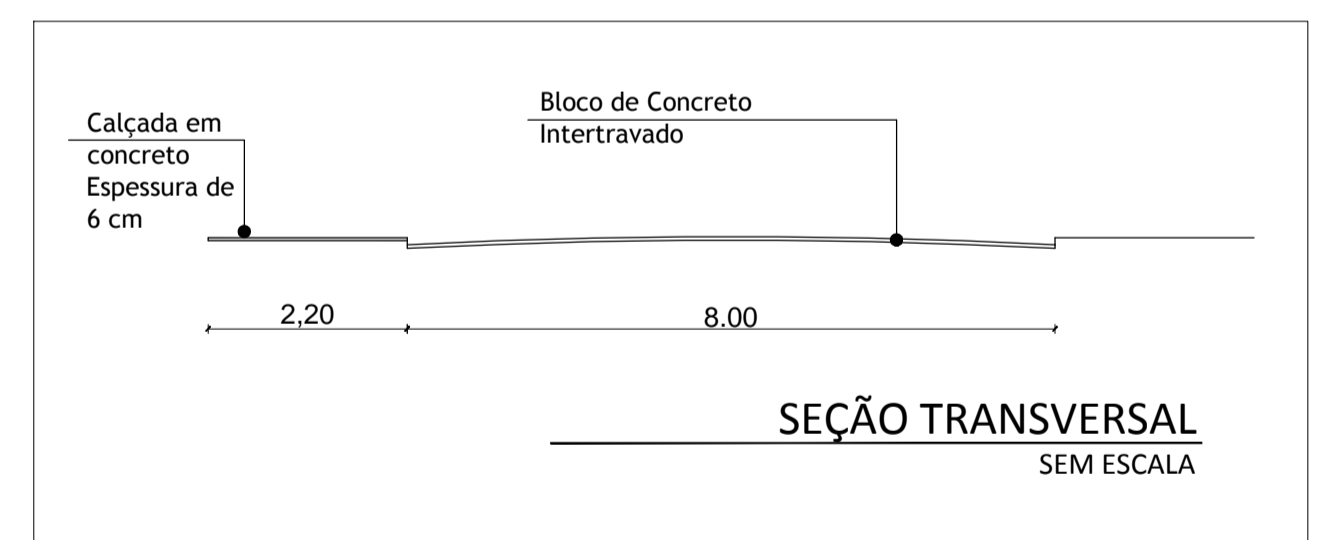
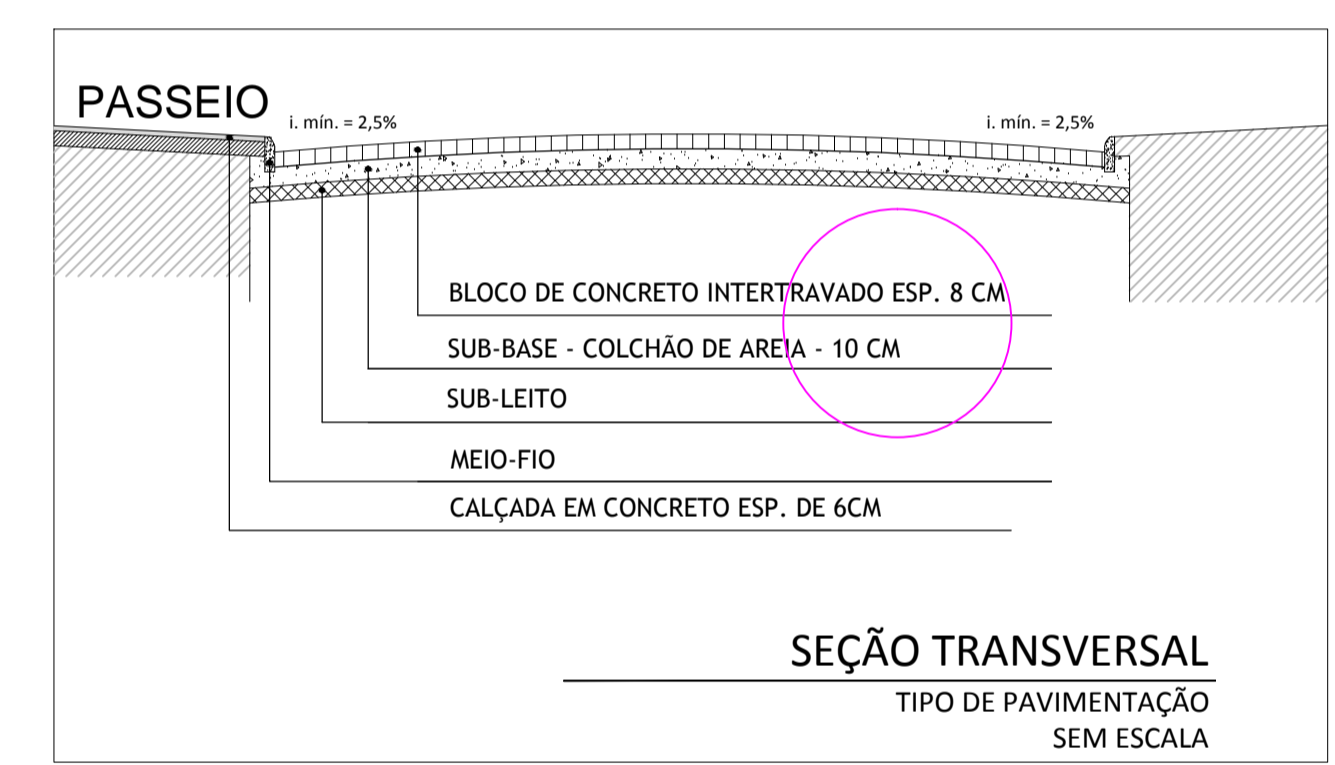


DETALHAMENTO ENTRADA SECUNDÁRIA S/ESCALA



LEGENDA:

Extensão dos passeios: 535,66 m

Extensão da pavimentação: 301,86 m

PLANTA BAIXA- PROJETADO SEM ESCALA



Prefeitura Municipal de Pedro Osório/RS  
Secretaria Municipal de Coordenação e Planejamento

Praça dos Ferroviários s/ nº Centro, Pedro Osório/RS - CEP 96360-000  
Fone: 53 3255-1299 - Fax: 53 3255-1406  
E-mail: gabinetepmpo@gmail.com

PROGRAMA: APOIO A PROJETOS DE INFRAESTRUTURA TURÍSTICA - MINISTÉRIO DO TURISMO

LOCAL: BAIRRO PARAÍSO - RUA EMÍLIO JORGE FELIX

TIPO DE PROJETO: PAVIMENTAÇÃO E PASSEIOS - PROJETADO

CARACTERÍSTICAS: PAVIMENTAÇÃO E PASSEIOS - TRECHOS 1 E 2

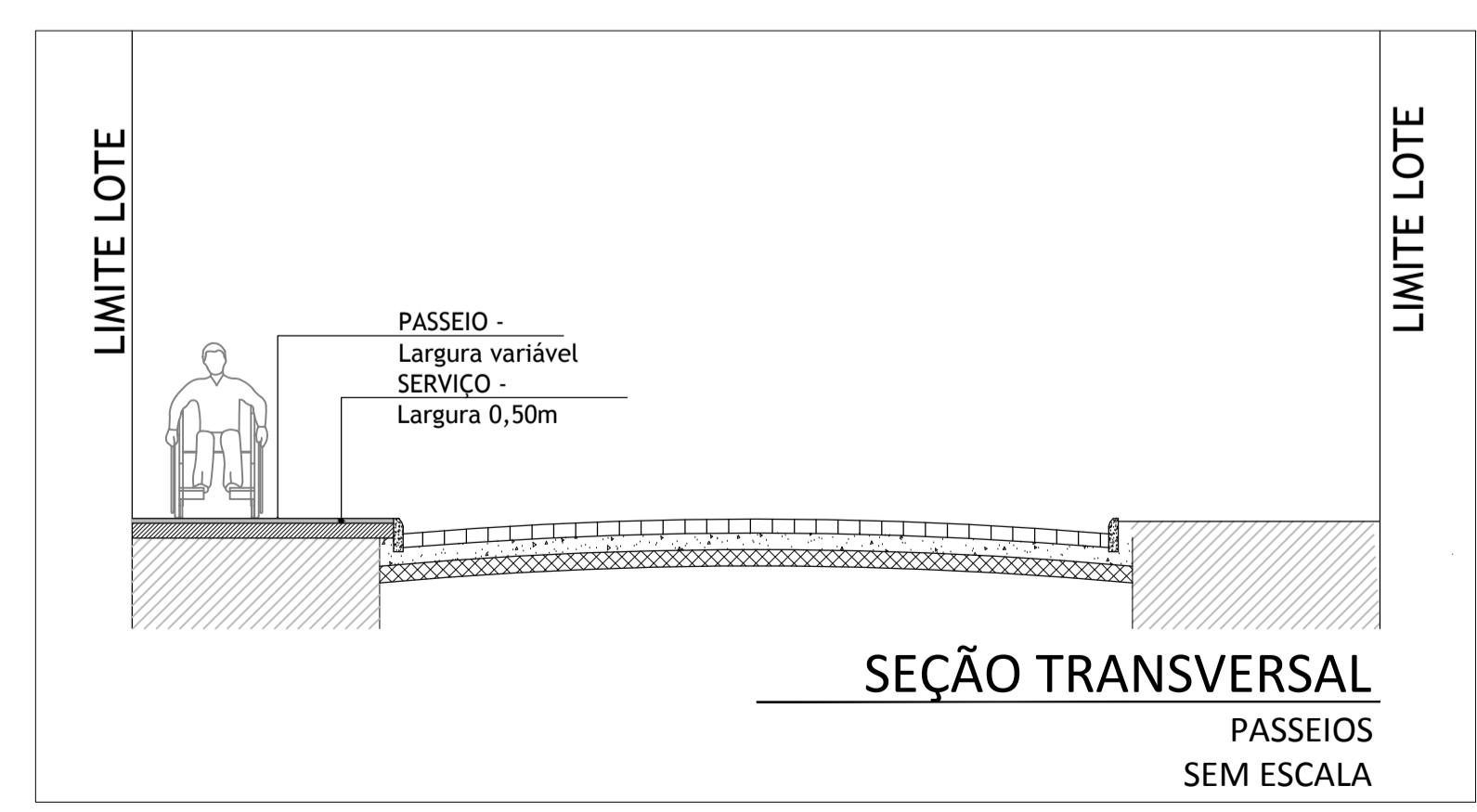
RESPONSÁVEL TÉCN.: ARQ. DIESCO LOPES - CAU RS A119164-0

SECRETÁRIO: JOÃO CARLO OLIVEIRA

EQUIPE DE PROJETO: ARQ. DIESCO LOPES - CAU RS A119164-0  
ARQ. MILTON MARCOLIN - CAU RS A21132-0  
TÉC. EM EDI. SABRINA ROCHA- CREA RS 208601  
TÉC. EM EDI. CAROLINA SOUZA

REF.:

03



LEGENDA - PAVIMENTO PROPOSTO

	PAVIMENTO EM PEDRA IRREGULAR EXISTENTE
	ÁREA OCUPADA POR LOTES
	VEGETAÇÃO RASTEIRA NATURAL
	PISO TÁTIL DIRECIONAL
	PAVIMENTO DEFINITIVO- BLOCO INTERTRAVADO
	PASSEIO EM CONCRETO
	MEIO-FIO PROPOSTO
	MEIO-FIO INCLINADO
	MEIO-FIO DE BOCA DE LOBO
	PISO TÁTIL DE ALERTA
	POSTE DE ENERGIA ELÉTRICA EXISTENTE
	CONCRETO EXISTENTE

Área:Pav.: 2.414,88m<sup>2</sup> ESCALA: S/ESCALA DATA: 06/2019 DESENHO: CAROLINA SOUZA E SABRINA ROCHA  
Calç.: 1.178,45m<sup>2</sup>