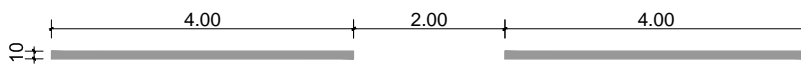


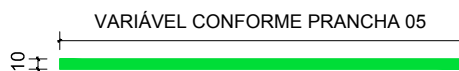
## Face Superior e Lateral do Meio-Fio

ESCALA: 1/200







## Divisão de Fluxos Opostos

ESCALA: 1/100



## Estacionamento Linha Simples

ESCALA: 1/75

-  Pintura de Sinalização Horizontal - Amarela
-  Pintura de Sinalização Horizontal - Preta
-  Pintura de Sinalização Horizontal - Divisão de Fluxos Opostos
-  Pintura de Sinalização Horizontal - Estacionamento Linha Simples

### Prefeitura Municipal de Pedro Osório/RS Secretaria Municipal de Coordenação e Planejamento

Praça dos Ferroviários s/ nº Centro, Pedro Osório/RS - CEP 96360-000  
Fone: 53 3255-1299 - Fax: 53 3255-1406  
E-mail: planejamento@pedroosorio.rs.gov.br

PROGRAMA:	MINISTÉRIO DAS CIDADE CAPEAMENTO ASFÁLTICO RUA ALAN KARDEC E RUA RUI BARBOSA	REF.:	
LOCAL:	BAIRRO CENTRO - PEDRO OSÓRIO		
TIPO DE PROJETO:	URBANÍSTICO - CAPEAMENTO ASFÁLTICO		
CARACTERÍSTICAS:	DETALHES SINALIZAÇÃO DE HORIZONTAL		
RESPONSÁVEL TÉCNICO:	ARQ. MILTON MARCOLIN - CAU RS A21132-0		
SECRETÁRIA	ARQ. MIRIAM R. GONÇALVES - CAU RS A56282-3		10
EQUIPE DE PROJETO	ARQ. MARCIO POERSCH - CAU RS A80622-6 ARQ. CARINA BAST - CAU RS A83121-2 ARQ. ANDERSON P. AIRES - CAU RS A101162-6		
ÁREA:	2.902,40 m <sup>2</sup>	ESCALA:	
		DATA:	06/2015
		DES.:	Anderson P. Aires