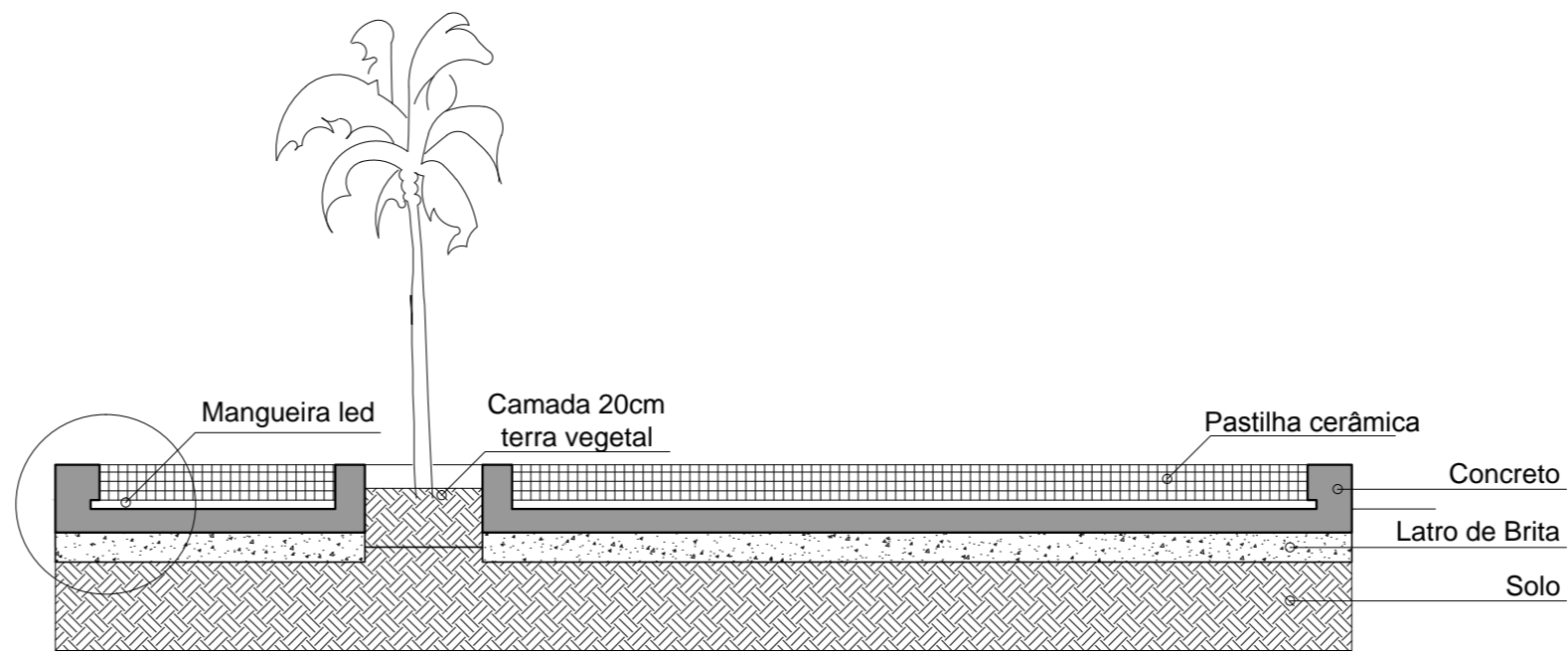
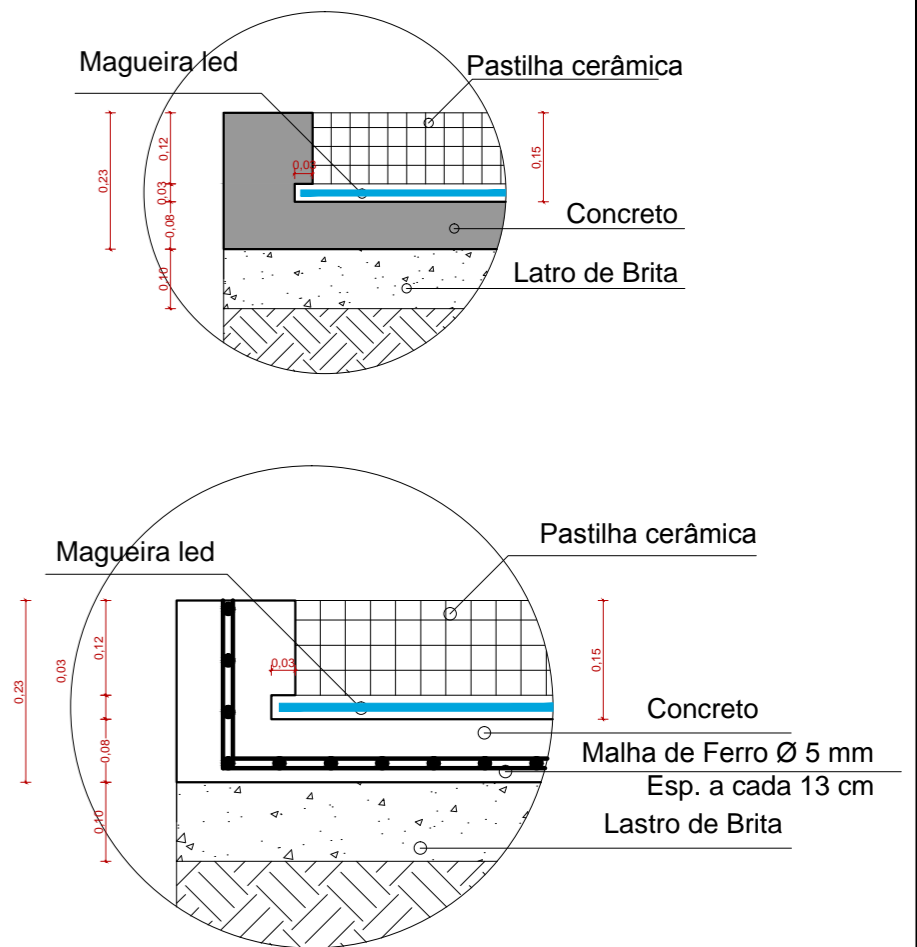


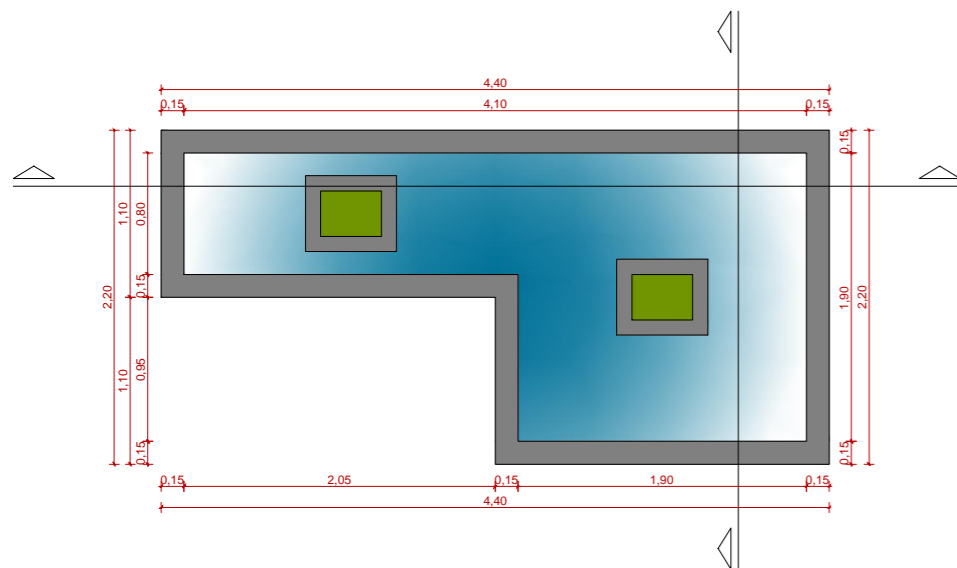
CORTE TRANSVERSAL
sem escala



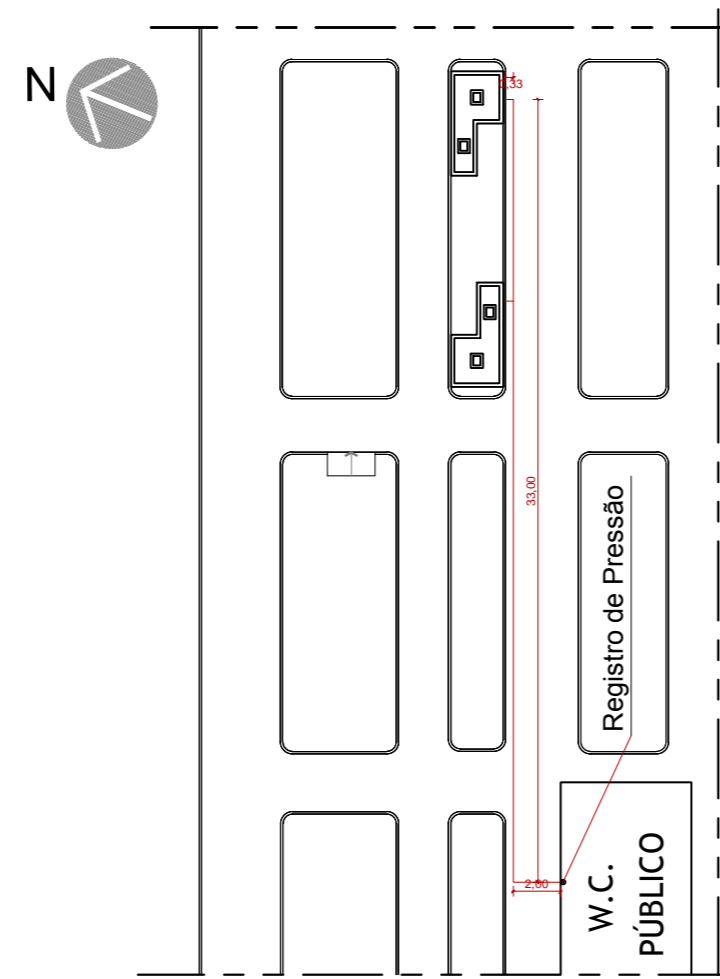
CORTE LONGITUDINAL
sem escala



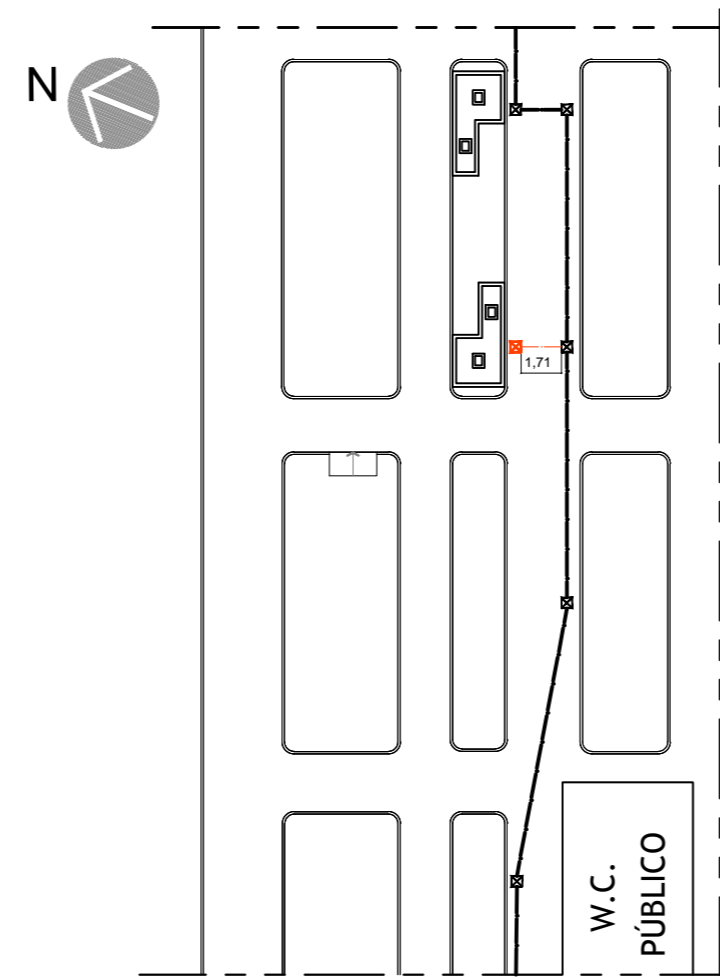
DETALHE DO ESPELHO D'ÁGUA
sem escala



PLANTA BAIXA DO ESPELHO D'ÁGUA
sem escala



DETALHE DA LIGAÇÃO DE ÁGUA DO ESPELHO D'ÁGUA
sem escala



DETALHE DA LIGAÇÃO ELÉTRICA DO ESPELHO D'ÁGUA
sem escala

LEGENDA		
Representação Gráfica	Tipo	Características
<input checked="" type="checkbox"/>	Caixa de passagem contemplada em outro projeto	Caixa de passagem 20x20x25cm com fundo de brita
—	Eletroduto subterrâneo contemplado em outro projeto	Eletroduto de PVC
<input checked="" type="checkbox"/>	Caixa de passagem	Caixa de passagem 20x20x25cm com fundo de brita
---	Eletroduto subterrâneo	Eletroduto de PVC

OBS: Todas as imagens são meramente ilustrativas.

QUADRO DE CARGAS					
TRECHO 01					
CIRCUITO	Nº DE PONTOS	POTÊNCIA (W)	POT. TOTAL (W)	DISJUNTOR (A)	CONDUTOR (mm²)
02	02	31	62	20	2,5



Prefeitura Municipal de Pedro Osório/RS
Secretaria Municipal de Coordenação e Planejamento

Praça dos Ferroviários s/nº Centro, Pedro Osório/RS - CEP 96360-000
Fone: 53 3255-1299 - Fax: 53 3255-1406
E-mail: planejamento@pedroosorio.rs.gov.br

PROGRAMA: MINISTÉRIO DO TURISMO
LOCAL: REVITALIZAÇÃO PÇA ANTÔNIO SATTE ALAM
BAIRRO CENTRO - PEDRO OSÓRIO
TIPO DE PROJETO: URBANÍSTICO - REVITALIZAÇÃO
CARACTERÍSTICAS: DETALHES - ESPELHO D'ÁGUA
RESPONSÁVEL TÉCNICO: ARQ. MILTON MARCOLIN - CAU RS A21132-0
SECRETÁRIA: ARQ. MIRIAM R. GONÇALVES - CAU RS A56282-3
EQUIPE DE PROJETO: ARQ. MARCIO POERSCH - CAU RS A80622-6
ARQ. CARINA BAST - CAU RS A83121-2
ARQ. ANDERSON P. AIRES - CAU RS A101162-6

05

ÁREA: 4.305,23m² ESCALA: 1/250 DATA: 05/2015 DES: Carina Bast Anderson P. Aires