

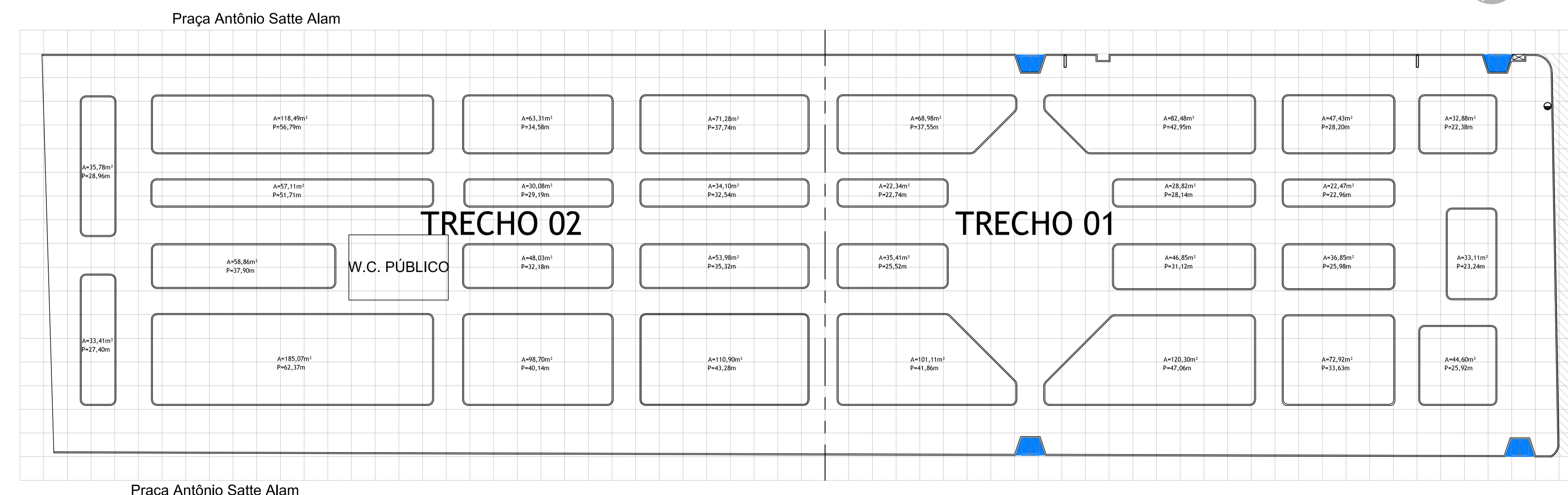

TRECHO 01

Praça Antônio Satte Alam

CANTEIROS PROJETADOS TRECHO 01
Esc. 1/125

LEGENDA CANTEIROS		
Representação Gráfica	Tipo	Características
	Rampa acessibilidade	Existente
	Canteiros existente	Existente
	Canteiros projeto	A construir

OBS: Todas as imagens são meramente ilustrativas.




TRECHO 02

TRECHO 01

W.C. PÚBLICO

Praça Antônio Satte Alam

CANTEIROS
Esc. 1/250



Prefeitura Municipal de Pedro Osório/RS
Secretaria Municipal de Coordenação e Planejamento

Praça dos Ferrovários s/nº Centro, Pedro Osório/RS - CEP 96360-000
Fone: 53 3255-1299 - Fax: 53 3255-1406
E-mail: planejamento@pedrosoorio.rs.gov.br

PROGRAMA: MINISTÉRIO DO TURISMO
REVITALIZAÇÃO PÇA ANTÔNIO SATTE ALAM
LOCAL: BAIRRO CENTRO - PEDRO OSÓRIO

TIPO DE PROJETO: URBANÍSTICO - REVITALIZAÇÃO
CARACTERÍSTICAS: PLANTA BAIXA - CANTEIROS PROJETADOS
RESPONSÁVEL TÉCNICO: ARQ. MILTON MARCOLIN - CAU RS A21132-0

SECRETÁRIA: ARQ. MIRIAM R. GONÇALVES - CAU RS A56282-3
EQUIPE DE PROJETO: ARQ. MARCIO POERSCH - CAU RS A80622-6
ARQ. CARINA BAST - CAU RS A83121-2
ARQ. ANDERSON P. AIRES - CAU RS A101162-6

ÁREA: 4.305,23m² ESCALA: 1/250 DATA: 01/2015 DES.: Carina Bast Anderson P. Aires

07