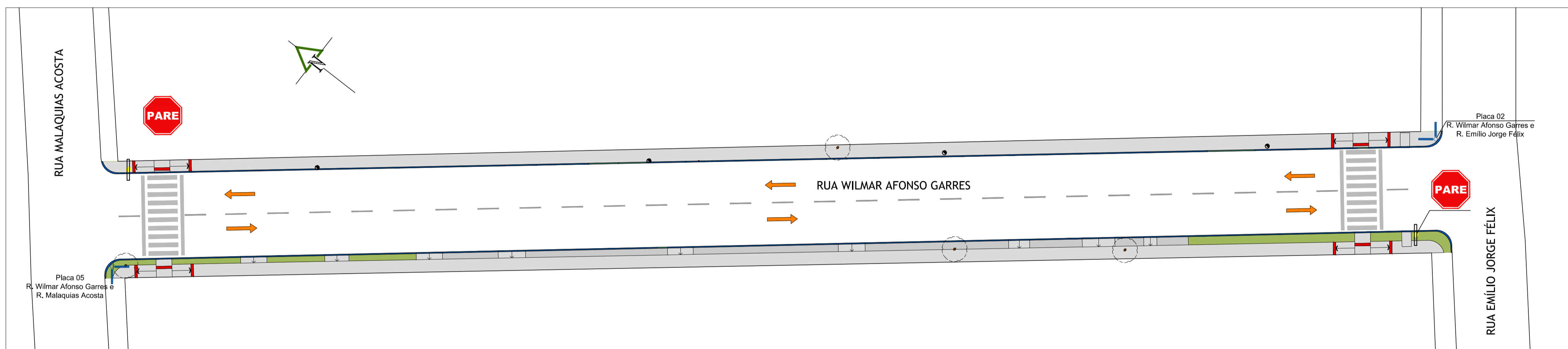
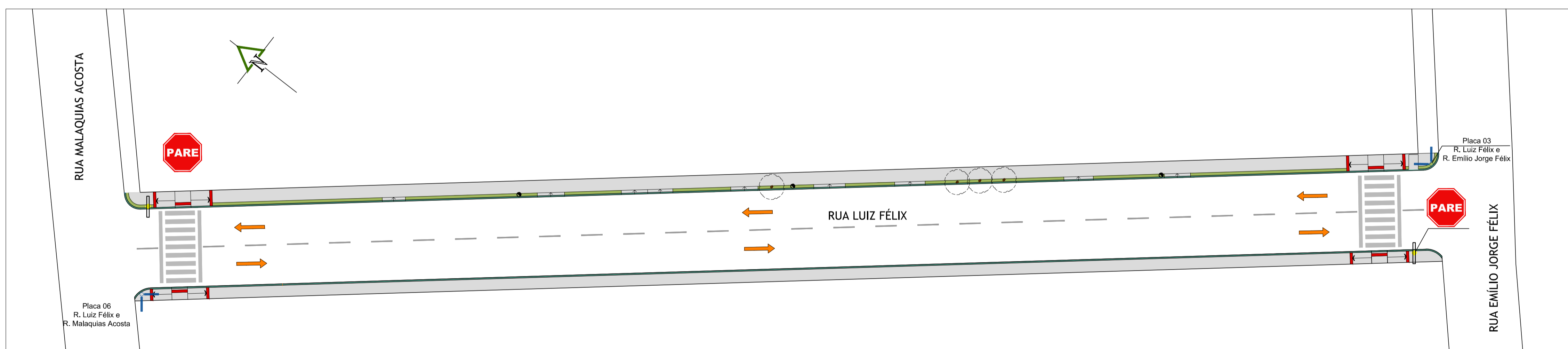


PLANTA BAIXA - SINALIZAÇÃO  
RUA SARGENTO AÑANA  
ESC.:1/250

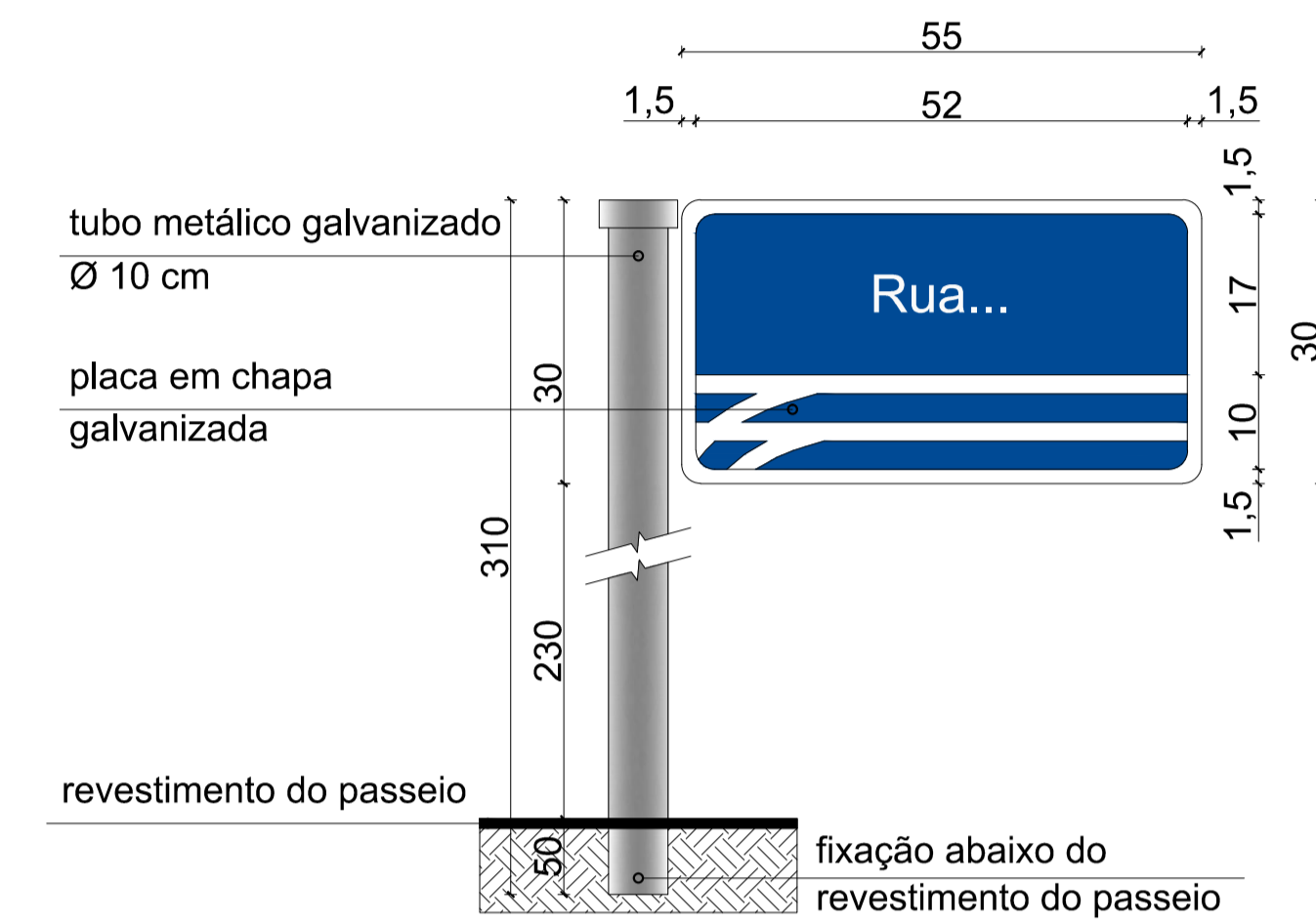


PLANTA BAIXA - SINALIZAÇÃO  
RUA WILMAR AFONSO GARRES  
ESC.:1/250



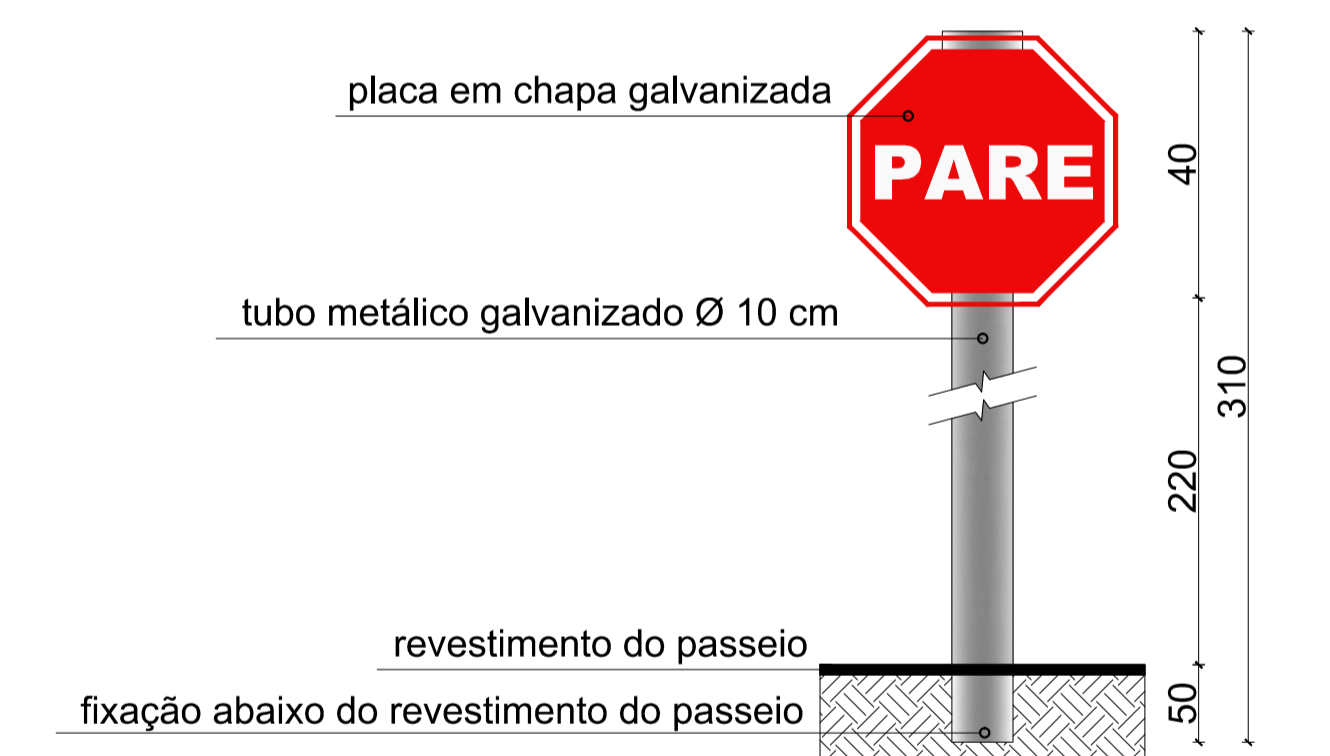
PLANTA BAIXA - SINALIZAÇÃO  
RUA LUIZ FÉLIX  
ESC.:1/250

- OBSERVAÇÕES:**
- \*Placas indicação nomes de ruas:
    - Nas placas N° 1, 2 e 3, as letras maiúsculas do texto deverão ter no mínimo 5 cm de altura.
    - Placas na cor Pantone (Red 0 Green 63 Blue 127)
    - Placas terão altura livre de 2,20m em relação ao solo.
  - \*Placas de sinalização de trânsito:
    - Placas na cor Pantone (Red 237 Green 9 Blue 9)



PLACAS IDENTIFICAÇÃO RUAS  
(MEDIDAS EM CENTÍMETRO)

ESC.:Sem Escala



SUPORTE DAS PLACAS DE TRÂNSITO  
(MEDIDAS EM CENTÍMETROS)

ESC.:Sem Escala



Prefeitura Municipal de Pedro Osório/RS  
Secretaria Municipal de Coordenação e Planejamento  
Praça dos Ferrovilários s/nº Centro, Pedro Osório/RS - CEP 96360-000  
Fone: 53 3255-1299 - Fax: 53 3255-1406  
E-mail: planejamento@pedrosoario.rs.gov.br

PROGRAMA:	PLANEJAMENTO URBANO	REF.:
LOCAL:	RUAS SARGENTO AÑANA, WILMAR AFONSO GARRES E LUIZ FÉLIX - BAIRRO PARAÍSO - PEDRO OSÓRIO/RS	
TIPO DE PROJETO:	SINALIZAÇÃO EM VIAS DO BAIRRO PARAÍSO	
CARACTERÍSTICAS:	PLANTAS BAIXAS VIAS BAIRRO PARAÍSO	
SECRETARIA:	ARQ. MIRIAM R. GONÇALVES - CAU RS A56282-3	
RESPONSÁVEL TÉCNICO:	ARQ. MILTON MARCOLIN - CAU RS A21132-0	
EQUIPE DE PROJETO:	ARQ. DANIELE R. MAUCH - CAU A 57728-6	

08