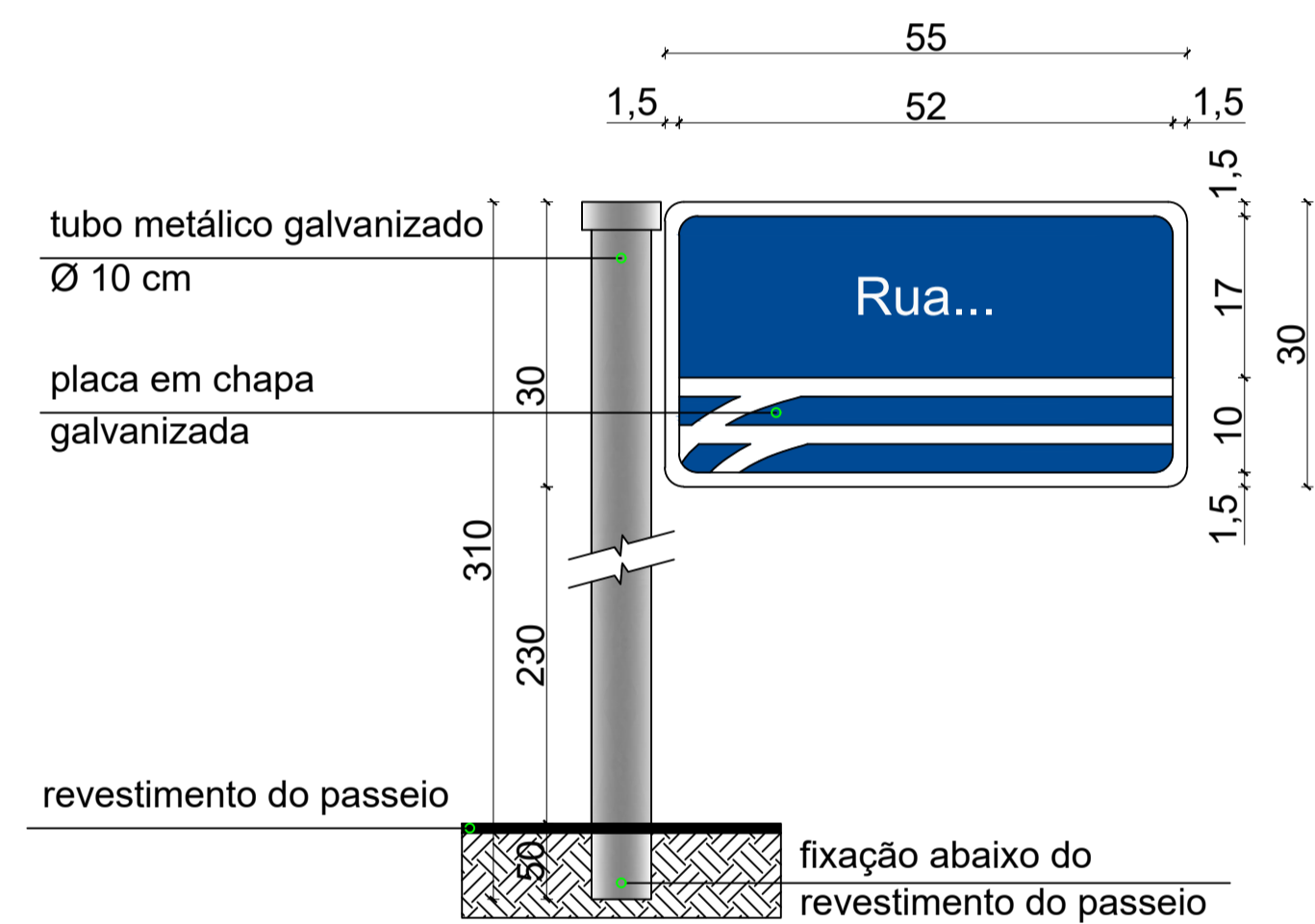


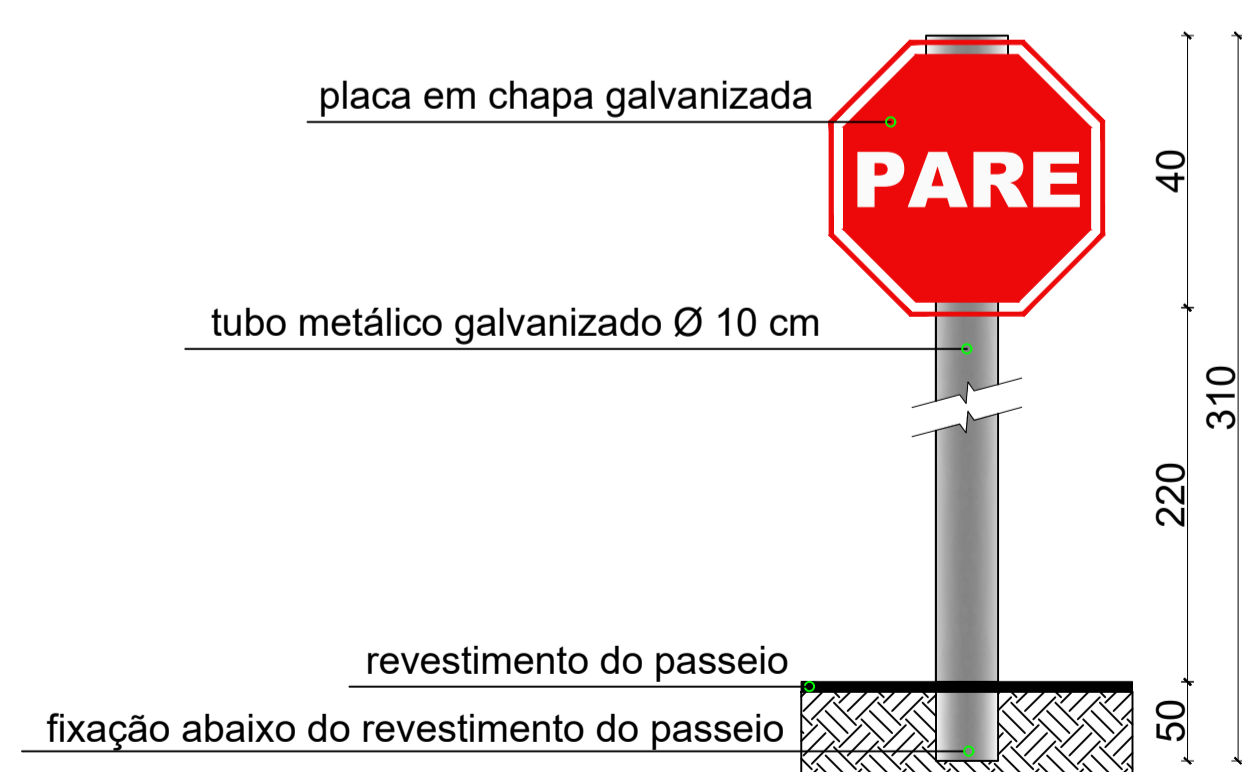
PLANTA BAIXA SINALIZAÇÃO- PROJETADA

ESCALA: 1/250



PLACAS IDENTIFICAÇÃO RUAS
(MEDIDAS EM CENTÍMETRO)

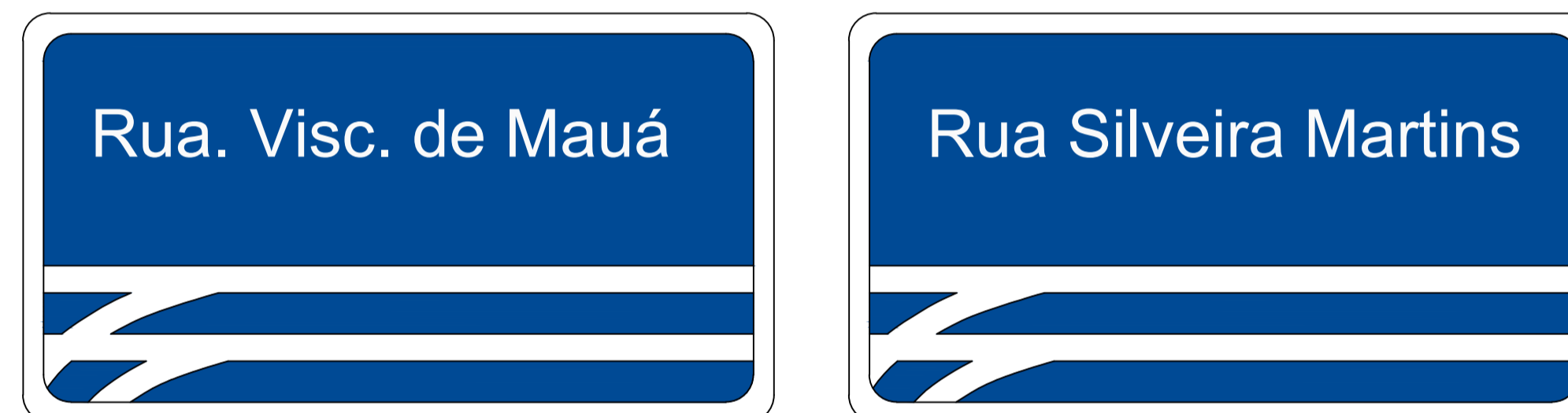
ESC.:Sem Escala



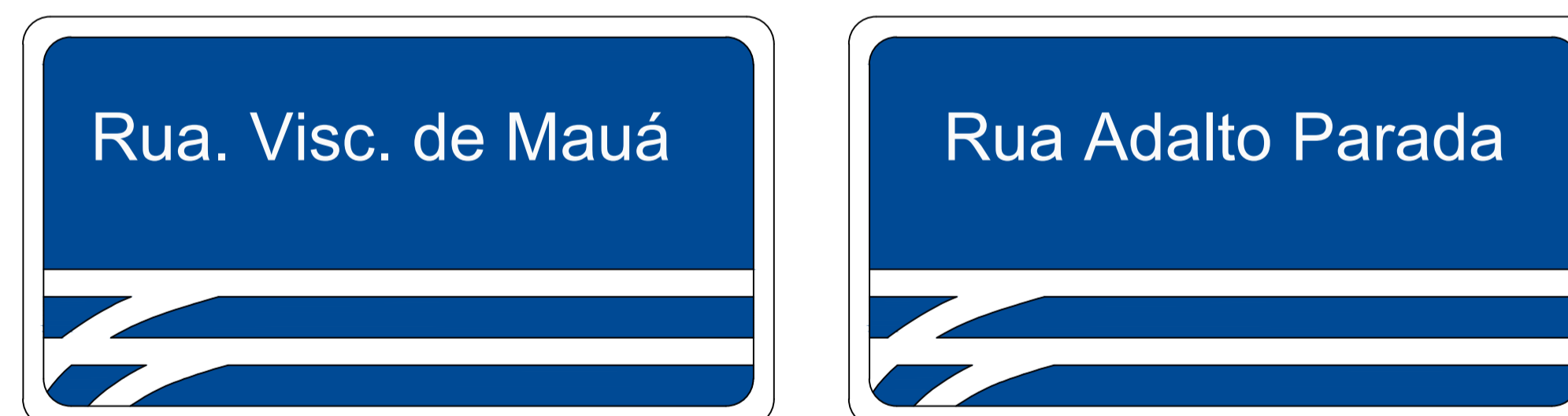
SUPORTE DAS PLACAS DE TRÂNSITO
(MEDIDAS EM CENTÍMETROS)

ESC.:Sem Escala

PLACA 01



PLACA 02




PLACA PARE



OBSERVAÇÕES:

- *Placa indicação nome de ruas:
 - Na placa N° 1 as letras maiúsculas do texto deverão ter no mínimo 5 cm de altura.
 - Placas na cor Pantone (Red 0 Green 63 Blue 127)
 - Placas terão altura livre de 2,20m em relação ao solo.
- *Placa de sinalização de trânsito:
 - Placas na cor Pantone (Red 237 Green 9 Blue 9)

 Prefeitura Municipal de Pedro Osório/RS Secretaria Municipal de Coordenação e Planejamento Praça das Ferrovárias s/nº Centro Pedro Osório/RS - CEP 96360-000 Fone: 53 3255-1299 - Fax: 53 3255-1406 E-mail: gabinetepmo@gmail.com	
PROGRAMA: DESENVOLVIMENTO REGIONAL, TERRITORIAL E URBANO MINISTÉRIO DO DESENVOLVIMENTO REGIONAL LOCAL: RUA VISCONDE DE MAUÁ BAIRRO, JAYME PONS TIPO DE PROJETO: PAVIMENTAÇÃO, DRENAGEM E PASSEIOS	
03	
CARACTERÍSTICAS: PLANTA DE SINALIZAÇÃO RESPONSÁVEL TÉCNICO: ARQ.DIESCO LOPES - CAU RS A119164 SECRETÁRIO: JOÃO CARLO OLIVEIRA	
EQUIPE TÉCNICA: ARQ.DIESCO LOPES - CAU RS A119164 ENG. NATHALIA DE ARAÚJO RODRIGUES - CREA RS 234827 TÉC. EM EDI. CAROLINA SOUZA	
EXTENSÃO:	DATA: 04/2021
DESENHO: NATHALIA DE ARAÚJO RODRIGUES	